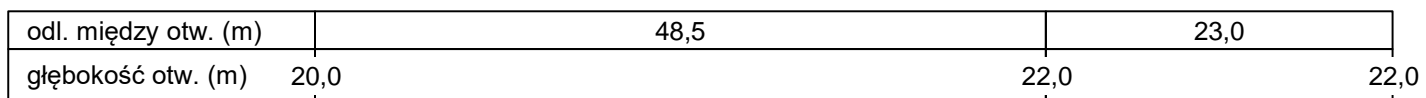
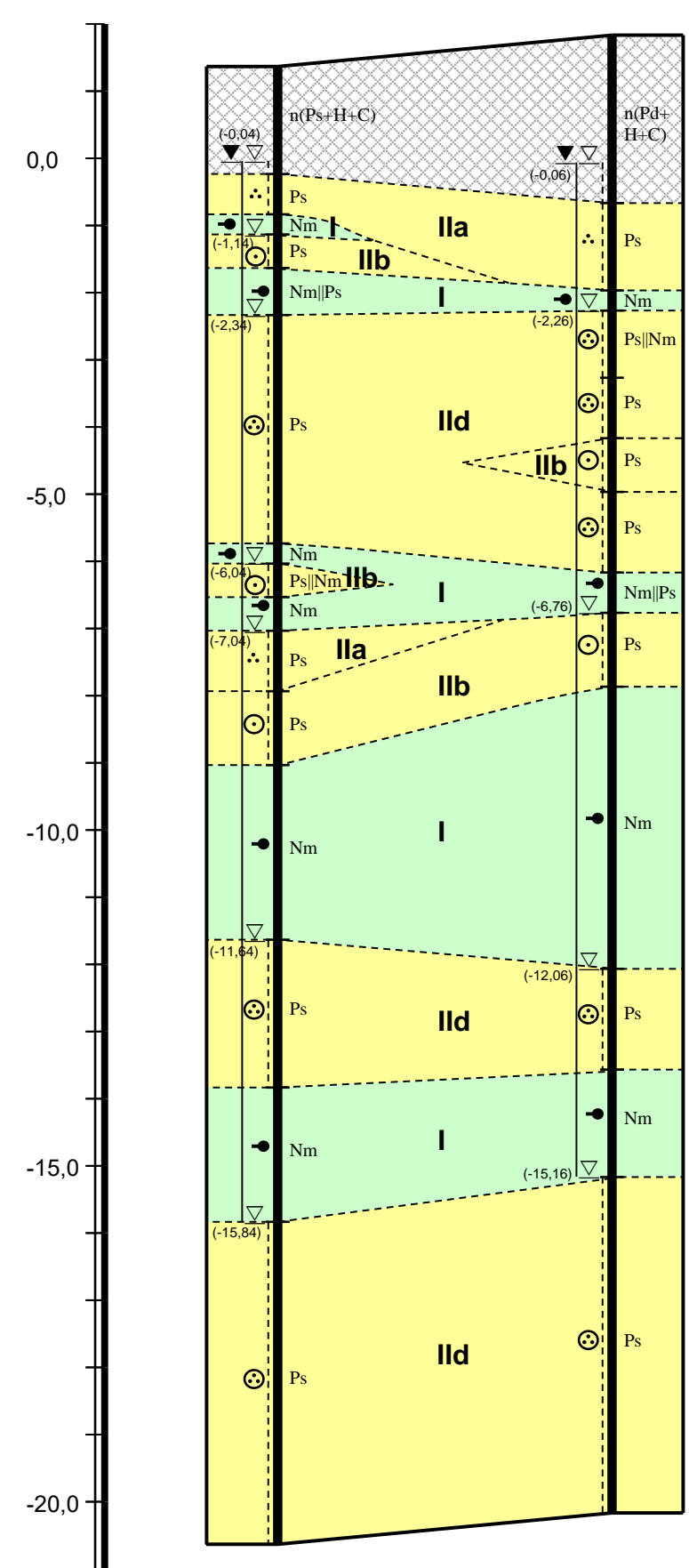


Temat: Gdańsk ul. de Plelo, dz. nr 41
Treść: Przekroje geotechniczne
Opracował: mgr Zygmunt Kola nr upr. 071042
Data: wrzesień 2018r.
Skala pion. 1:100
Skala poziom 1:500
Zał. nr 3.

$$\frac{6}{1,71}$$


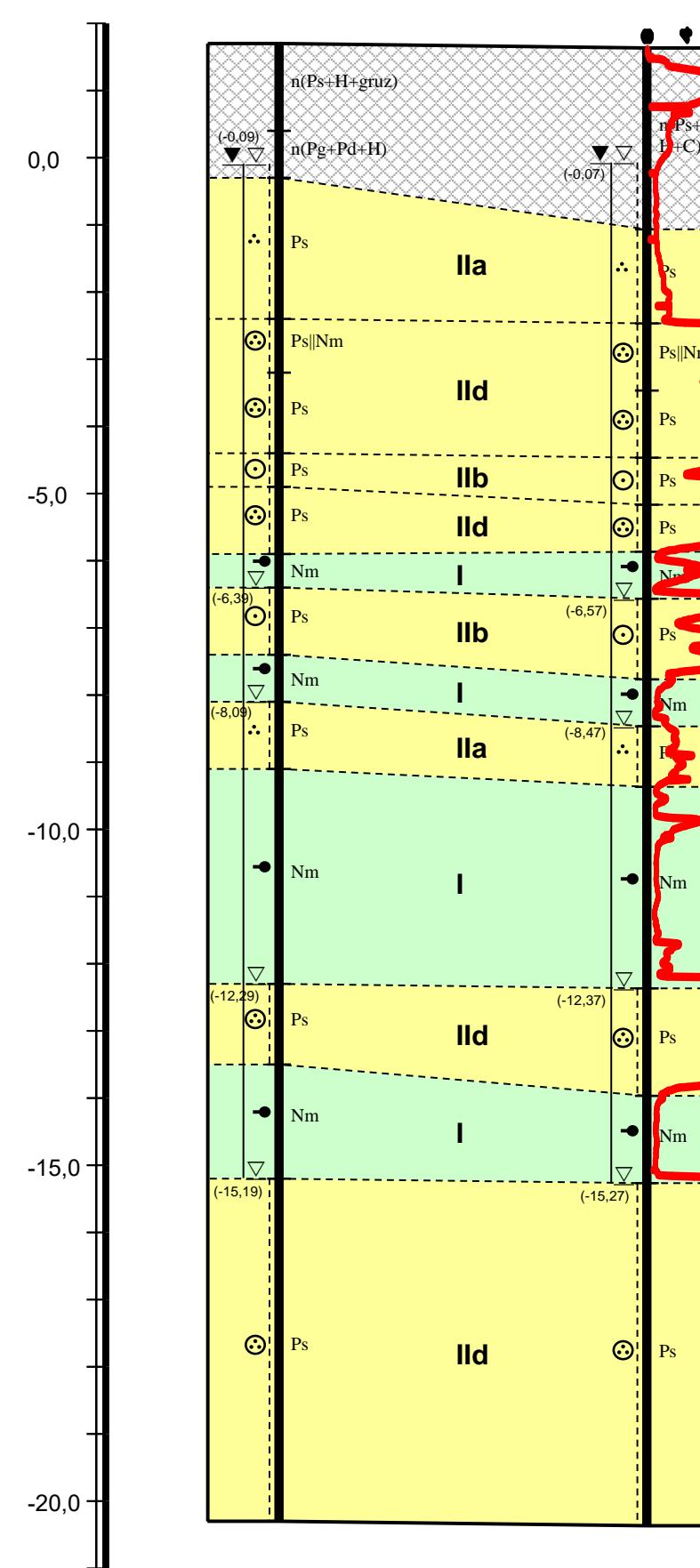
Temat: Gdańsk ul. de Plelo, dz. nr 41			
Treść: Przekroje geotechniczne			
Opracował:	Data:	Skala pion.	1:100
mgr Zygmunt Kola	wrzesień 2018r.	poziom	1:500
nr upr. 071042			Zał. nr 4.

Otwór nr 4 Wys. w m n.p.m. 1,36 III III 5 1,84

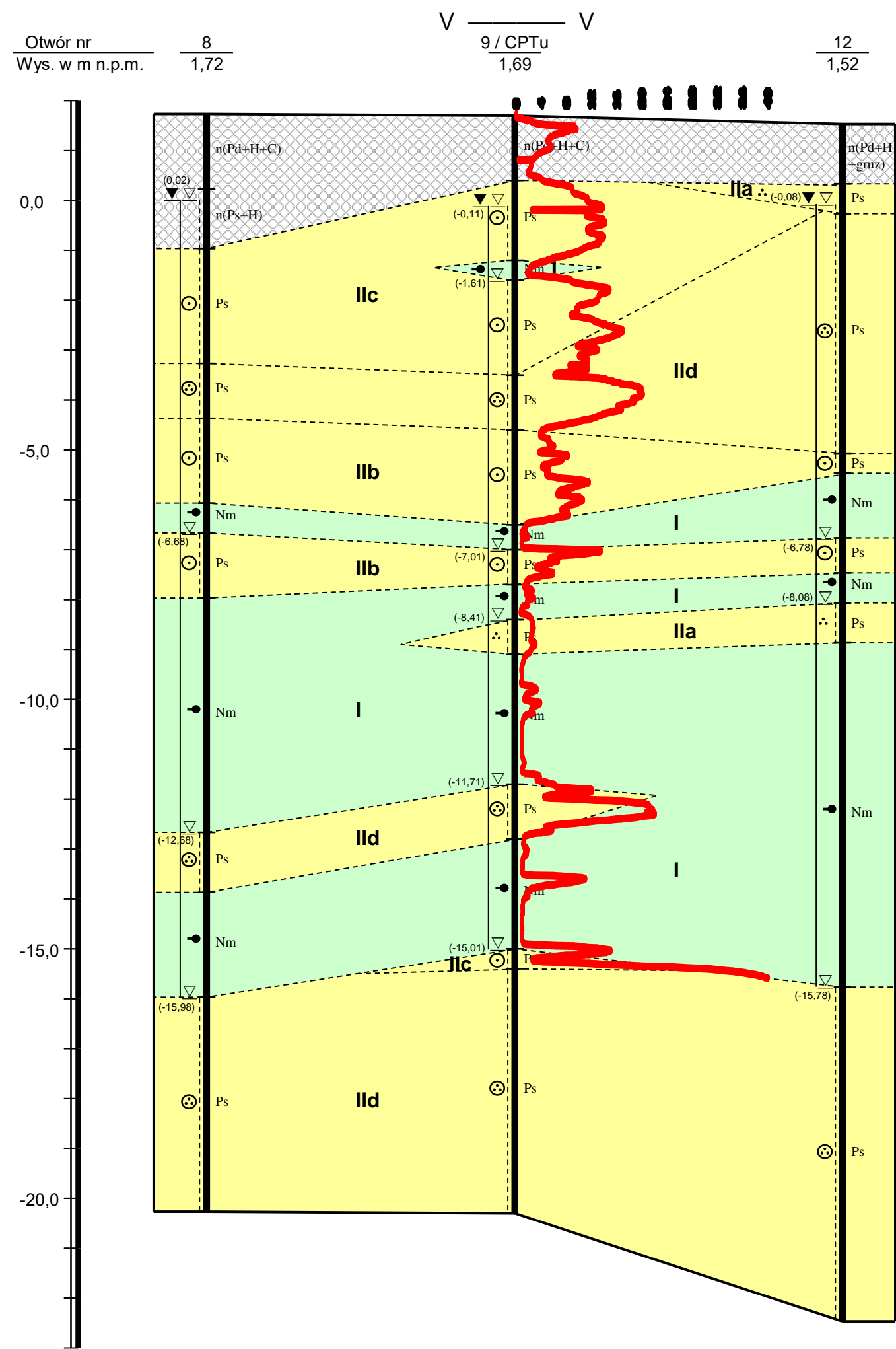


odl. między otw. (m)	25,0	
głębokość otw. (m)	22,0	22,0

Otwór nr 6 Wys. w m n.p.m. 1,71 IV IV 7 / CPTu 1,63



odl. między otw. (m)	27,5	
głębokość otw. (m)	22,0	22,0



odl. między otw. (m)	31,0	33,0	
głębokość otw. (m)	22,0	22,0	24,0

Temat: Gdańsk ul. de Plelo, dz. nr 41
Treść: Przekroje geotechniczne
Opracował: mgr Zygmunt Kola
Data: wrzesień 2018r.
nr upr. 071042
Skala pion. 1:100
poziom 1:500
Zał. nr 6.

Otwór nr

8

Wys. w m n.p.m.

1,72

VI

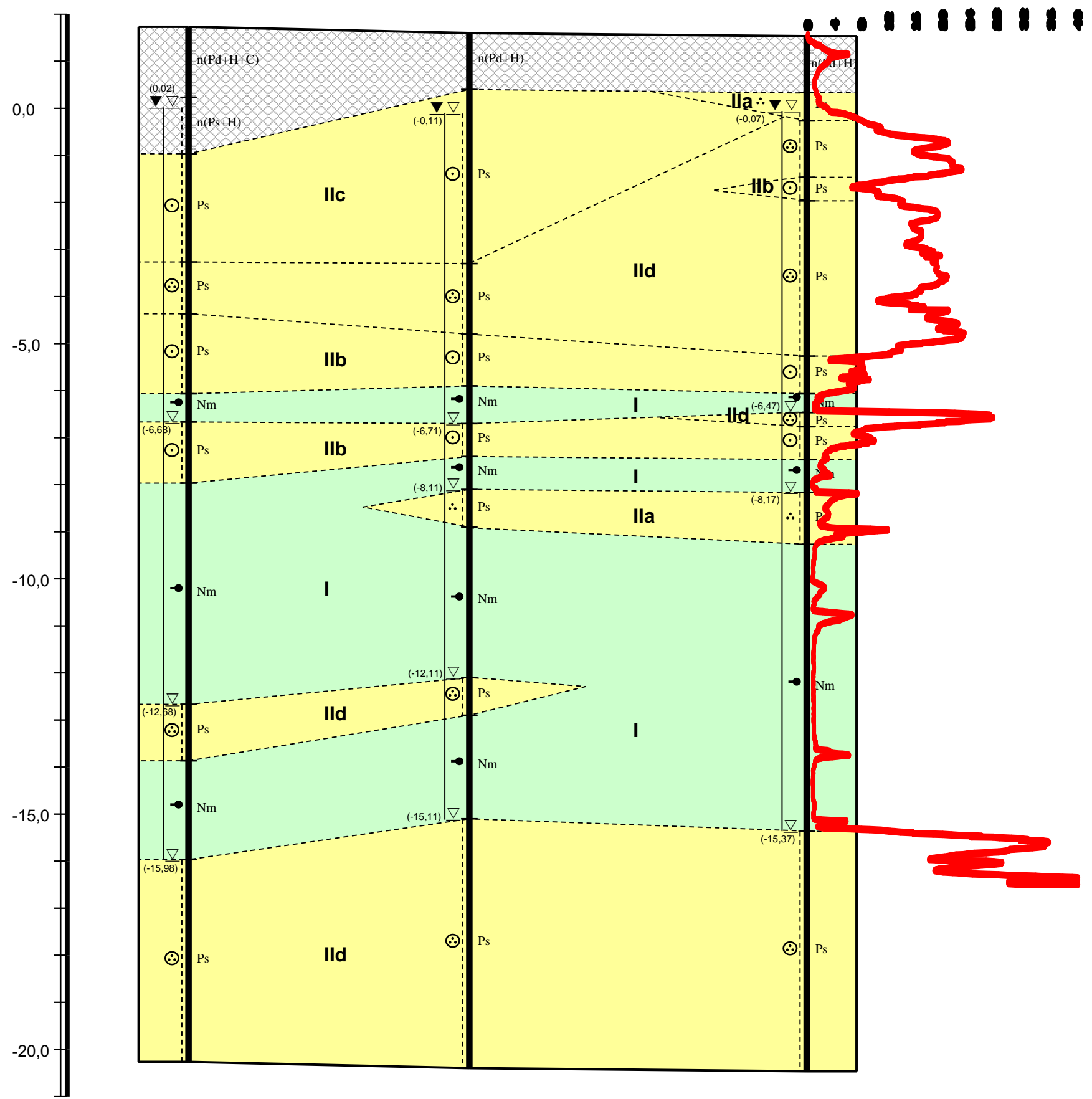
11

VI

1,59

14 / CPTu

1,53



odl. między otw. (m)	30,0		36,0
głębokość otw. (m)	22,0	22,0	22,0

